

Piliscsévi Közös Önkormányzati Hivatal Leányvári Kirendeltsége		
IKTATÓ		
Érk.:	Érkeztetési sorszám:	
2021. 07. 22	2276	
Iktatószám:	Melléklet:	Ügyintéző:
1374-1		F. Cs.



**Magyar
Államkincstár**

Komárom-Esztergom Megyei Igazgatóság

Leányvár Község Önkormányzata

Leányvár
Erzsébet utca 88.
2518

Iktatószám: KOM-ÁPI/ 271-1/2021.

Ügyintéző: Varga Eszter

Tel.: 34/310-611

J. G. I.
Fehér Cs.
Fehér-N. M.
R. M. / S. K.

Tárgy: Értesítés vis maior esemény bejelentéséhez kapcsolódó helyszíni ellenőrzésről

Tisztelt Polgármester Úr!

2021. 07. 20 napján **Leányvár Község Önkormányzata**, bejelentést tett az ebr42 rendszerben **529965** igénylésazonosító számon ár- belvízvédelmi létesítmény helyreállítása, út helyreállítása vis maior eseményről.

A vis maior támogatás felhasználásának részletes szabályairól szóló 9/2011. (II. 15.) Korm. rendelet 3. § (6) bekezdése alapján a bejelentéshez kapcsolódóan helyszíni ellenőrzésre kerül sor.

A helyszíni ellenőrzést végző bizottság tagjai:

- **Magyar Államkincstár Komárom-Esztergom Megyei Igazgatóság képviselője,**
- **Megyei Katasztrófavédelmi Igazgatóság képviselője,**
- **Magyar Közút Nonprofit Zrt. képviselője,**
- **Észak-dunántúli Vízügyi Igazgatóság képviselője**

Az ellenőrzés időpontja: **2021. augusztus 10. 10 óra 00 perc**

helyszíne: **Leányvár Község Önkormányzata**

Kérem, hogy az ellenőrzésen az Önkormányzat képviselőjének részvételét biztosítani szíveskedjen.

Tatabánya, elektronikus időbélyegző szerint

Tisztelettel:

Dr. Vida Dóra
igazgató





3. melléklet a 9/2011. (II. 15.) Korm. rendelethez

A) ELŐZETES HELYSZÍNI VIZSGÁLAT JEGYZŐKÖNYVE

Igénylésazonosító: 529 965

Az ellenőrzés tárgya:	2021.július.17: ár- belvízvédelmi létesítmény, út
A jegyzőkönyv felvételének helyszíne:	Leányvár Község Önkormányzata
A jegyzőkönyv felvételének időpontja:	2021.08.10.
Az ellenőrzéshez felhasznált iratok:	kitöltött Ebr42 űrlapok

Jelen vannak

Önkormányzat részéről:	Balázs Márta Mariann	A helyi önkormányzat székhelye szerint illetékes fővárosi és megyei kincstár részéről:	Varga Eszter
Beosztás:	Jegyző	Beosztás:	Pályázati támogatási referens
Telefon:	33/509-930	Telefon:	34/310-611
Fax:	33/509-931	Fax:	-
Email:	polgarmester@leanyvar.hu	Email:	varga_eszter@allamkincstar.gov.hu
P.H.		P.H.	
Katasztrófavédelmi Igazgatóság részéről:	Békés Roland	Vízügyi Igazgatóság részéről:	Czanek Balázs
Beosztás:	pvf	Beosztás:	Területi felügyelő
Telefon:	20/253-76-31	Telefon:	30/279-74-15
Fax:	-	Fax:	-
Email:	roland.bekes@katved.gov.hu	Email:	tata@eduvizig.hu
P.H.		P.H.	
Magyar Közút Nonprofit Zrt. részéről:	Kovács Ádám	a helyi önkormányzat székhelye szerint illetékes fővárosi és megyei kormányhivatal építésügyi hatósága részéről:	
Beosztás:	Garanciakezelési vezető mérnök	Beosztás:	
Telefon:	30-592-7115	Telefon:	
Fax:	-	Fax:	
Email:	vismaior@kozut.hu	Email:	
P.H.		P.H.	

A táblázat következő sora a következő oldalon kezdődik...

.....		
Egyéb felkért szerv részéről:		Egyéb felkért szerv (megnevezése és név):	
Beosztás:		Beosztás:	
Telefon:		Telefon:	
Fax:		Fax:	
Email:		Email:	
P.H.		P.H.	
.....		

Vis maior esemény adatai:

Vis maior esemény leírása:	<p>Leányvár, Kálvária utcában, a 316/3. hrsz-ú közterületen kb. 25 fm hosszán, a 339/2. hrsz-ú, önkormányzati tulajdonú, nagyon meredek utcában, kb. 25 fm hosszán, valamint az Erzsébet utca 223. hrsz-ú közterületen kb. 35 fm hosszán, a vízelvezető árokklapokat az elmúlt napokban történt erős, nagy mennyiségű, hirtelen lezúduló esővíz bedöntötte, elmosta. Ennek okán az árok melletti út megsüllyedt. A Leányvár, 491/21-es hrsz-ú, zúzott köves önkormányzati út az ingatlanok felé eső szakaszán megsüllyedt, kb. 4-5 m²-nyi területen beszakadt, a zúzott követ az esővíz bemosta a magántulajdonú ingatlanokba. Az úton mezőgazdasági gépek rendszeresen közlekednek, jelenlegi állapotában nem biztonságos, az út szélének megerősítése szükséges.</p> <p>A polgármester nyilatkozata alapján a területek önkormányzati tulajdonban vannak.</p>
----------------------------	--

Sorszám	Vis maior esemény megnevezése	Település	Utca	Házszám	Hrsz.	Érintett alapterület	Mérték-egység (m ² , m ³ , fm)	Megállapítások (károsodás mértéke, tulajdonjogviszony)
1.	ár-belvízvédelmi létesítmény	Leányvár	Kálvária u.		316/3	25	fm	Lokális károsodás; önkormányzati tulajdon
2.	ár-belvízvédelmi létesítmény	Leányvár	Erzsébet u.		223.	35	fm	Lokális károsodás; önkormányzati tulajdon
3.	út	Leányvár	-		1125	35	fm	Lokális károsodás; önkormányzati tulajdon
4.	út	Leányvár	Erzsébet u.		223.	35	fm	Lokális károsodás; önkormányzati tulajdon
5.	út	Leányvár	Kálvária u.		339/2	1	m ²	Lokális károsodás; önkormányzati tulajdon
6.	ár-belvízvédelmi létesítmény	Leányvár	Kálvária u.		339/2	90	fm	Lokális károsodás; önkormányzati tulajdon

Védekezési fokozat mértéke:	<input type="checkbox"/> I. <input type="checkbox"/> II. <input type="checkbox"/> III.
Védekezési fokozat elrendelésének időpontja:	
Védekezési fokozat megszüntetésének időpontja:	
Védekezés kezdési ideje:	
Védekezés befejezési ideje:	

Megállapítások

(Handwritten signatures and initials)

A kár önkormányzati tulajdonban keletkezett (igen/nem):	Igen
A káreseményt az önkormányzat időben - 7 napon belül - bejelentette (igen/nem/nem vonatkozik):	igen
A bejelentett esemény vis maiornak tekinthető-e (igen/nem)	Igen

Indokolás:	A vis maior esemény a bejelentést megelőző 7 napon belül 2021.07.17-én következett be. A bejelentésre 2021.07.20-án került sor. A károsodások leírása megfelel a bejelentésben foglaltaknak. Az esemény megfelel a vis maior támogatás felhasználásának részletes szabályairól szóló 9/2011. (II.15.) Korm. rendeletben foglaltaknak. A kár oka a nagyfokú felhőszakadás, mely nem volt előrelátható és emberi beavatkozással sem lehetett volna elhárítani. A helyreállítás vis maior alaphól támogatható.
------------	---

A helyreállítás megvalósításával kapcsolatos egyéb megállapítások:	<p>A kár pontos mértékét és részletes költségeit a későbbiekben elkészítendő szakvélemény fogja tartalmazni.</p> <p>Az Erzsébet utca (223 hrsz.) burkolt árkat ~35fm hosszban megrongálta a lezúduló nagy mennyiségű csapadékvíz. A mederlapok több helyen bedőltek, mögülik a föld kimosódott. Az árok, útpadkába eső fejgerendája elmozdult, állékonysága nem biztosított, így a kialakult állapot a közlekedés biztonságát is veszélyezteti.</p> <p>A Kálvária utca (316/3 hrsz.) burkolt árkat ~25fm hosszban megrongálta a lezúduló nagy mennyiségű csapadékvíz. A mederlapok több helyen bedőltek, mögülik a föld kimosódott. Az árok, útpadkába eső fejgerendája elmozdult, állékonysága nem biztosított, így a kialakult állapot a közlekedés biztonságát is veszélyezteti.</p> <p>A Kálvária utca (339/2 hrsz) burkolt árkat ~10fm hosszban megrongálta a lezúduló nagy mennyiségű csapadékvíz. A mederlapok több helyen bedőltek, mögülik a föld kimosódott. Az árok alsó, ~80fm hosszúságú szakaszán az árok felső fejgerendáját a nagy mennyiségű csapadékvíz elsodorta. Az út aszfalt burkolatát ~1m² felületen megrongálta. Az árok fejgerendájának hiánya az árok, és az útpadka állékonyságát veszélyezteti.</p> <p>A 1125 hrsz.-ú út (A bejelentésben tévesen 491/21 hrsz szerepel, korábban a terület 499/21 hrsz. volt.) stabilizált, zúzottköves burkolatát a lezúduló nagy mennyiségű csapadékvíz ~15-20cm mélységben kimosta, alsó szakaszán az út alsó rézsűjében ~10m² felületen kimosódást okozott. A kimosódás érinti az út szélét. Az így kialakult állapot a közlekedés biztonságát veszélyezteti.</p>
--	--

Záradék	Felhívom az önkormányzat figyelmét, hogy elszámolási kötelezettségét a vis maior támogatás felhasználásának részletes szabályairól szóló 9/2011. (II.15.) Korm. rendelet 8. §-ában foglaltaknak, hiányosság esetén a kincstár által kibocsátott hiánypótlási felhívásnak megfelelően teljesítse.
---------	--

Megjegyzés: A jegyzőkönyvet a helyszíni vizsgálat lefolytatásánál jelenlévő személyeknek kell aláírnia. A jelenlévők az esetleges külön véleményt „A helyreállítás megvalósításával kapcsolatos egyéb megállapítások” rovatban rögzíthetik.



