



Polgármester Leányvár <leanyvar.polgarmester@gmail.com>

K.T. ele'

Területvásárlási kérelem

2 üzenet

Mira Gölcz <golczmira@yahoo.com>

2022. szeptember 9. 12:33

Címzett: "polgarmester@leanyvar.hu" <polgarmester@leanyvar.hu>

Tisztelt Polgármester Úr! Kedves Csabi!

Férjemmel, Sax Norberttel szeretnénk megvásárolni a Leányvár, belterület 866.hrsz.-ú Leányvár Község tulajdonában lévő 156m²-es területet, melyet 2009 óta mi, korábban pedig a nagyszüleim műveltek negyven évig. A vásárlás által rendeződnének nálunk a telekviszonyok.

Mellékletben csatolok egy térképmásolatot, tulajdonilap másolatot, illetve van egy telekösszevonási változási vázrajzunk, ami az építkezésünk alatt keletkezett. A saját tulajdonunk helyrajzi száma: 863

Bízva a kedvező elbírálásban, üdvözlettel: Gölcz Mira

A Yahoo Mailből küldve. Töltse le az alkalmazást

3 melléklet

Hrsz.866.jpg
129K

Piliscsévi Községi Önkormányzati Hivatal Leányvári Kirendeltsége		
IKTATÓ		
Érke:	Érkeztetési sorszám:	
2022.09.09.	2563.	
Iktatószám:	Melléklet:	Ugyintéző:
A357-1		F. Cs

305539100_1405844573244266_2468083007828575136_n.jpg
135K
 TERKEP06052022090910455700-60149965108-149965126-3179325746425254494333563.pdf
87K

Polgármester Leányvár <polgarmester@leanyvar.hu>

2022. szeptember 9. 15:52

Címzett: Piliscsévi muszak <muszak@piliscsev.hu>

[Az idézett szöveg el van rejtve]

3 melléklet

Hrsz.866.jpg
129K

Nem hiteles tulajdoni lap

Nem hiteles tulajdoni lap

Nem hiteles tulajdoni lap

Nem hiteles tulajdoni lap

KOMÁRÓM ÉS TERGOM MEGYEI KORMÁNYHIVATAL
Esztergom Rudnay Sándor tér 2.

Oldal: 1/1

Nem hiteles tulajdoni lap - teljes másolat
Megrendelés száma: 101169012022
2022.09.09

LEANYVÁR
Boltterület 866 helyrajzi szám
Sektor : 53

I. RÉSZ					
1. Az ingatlan adatai: alvétel adatai	min. o	terület ha m ²	kat. t. jöv. k. fall	alvétel terület ha m ²	alvétel k. fall
Kivett beépítetlen terület	0	156	0 00		

2. tulajdoni hányad: 1/1
bejegyző határozat, érkezési idő: 2022/09.09.20
jegyző: Emlényi
jegyző: tulajdonos
név: LEANYVÁS KÖZSÉG ÖNKORMÁNYZATA
cím: 2519 LEANYVÁS KÖZSÉG ÖNKORMÁNYZATA
törzsszáma: 15728722

III. RÉSZ

NEM TARTALMAZ BEJEGYZÉST

TULAJDONILAP

Nem hiteles tulajdoni lap

Nem hiteles tulajdoni lap

Nem hiteles tulajdoni lap

Nem hiteles tulajdoni lap

Nem hiteles tulajdoni lap

Nem hiteles tulajdoni lap

GEO-MICRO Bt.

A munkavégző neve
Munkaszám: **186/2009**

Leányvár
belterület

Község, város

Írási szám: 214-270/2009

VÁLTOZÁSI VÁZRAJZ

a 863, 864, 865 helyrajzi számú földrészletek összevonásáról

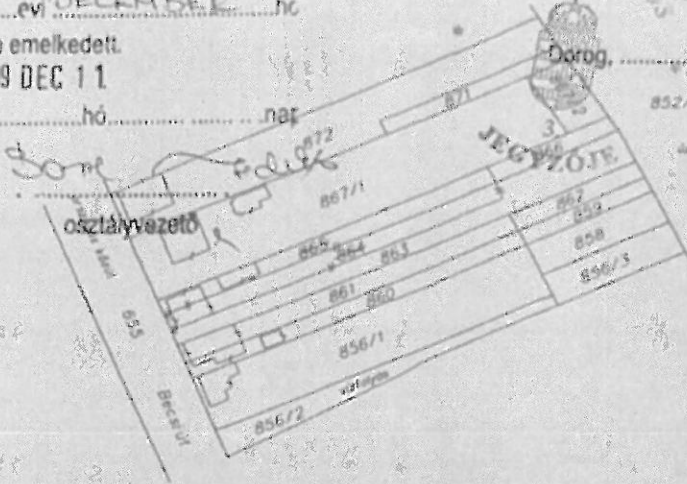
Méretarány: 1:2000

Szelvényszám: 75-333-222

A feltüntetett méréseket a helyszíni állapotra vonatkoznak.

Ez a határozat **2009** évi **DECEMBER** hó **11** napján jogerőre emelkedett.
2009 DEC 11

Dorog Város Jegyzője **14087-3/2009** számú határozata alapján, a telek...
2009 DEC 11



[Signature]
osztályvezető

Változás előtt							Változás után							
Helyrajzi szám	Atrészlet		Min. o.	Terület		AK	Helyrajzi szám	Atrészlet		Min. o.	Terület		AK	Jegyzet
	jel	műv. ág		ha	m ²			jel	műv. ág		ha	m ²		
1	2	3	4	5	6	7	8	9	10	11	12	13	14	15
863	—	Kivett, beépítetlen terület	—	—	992	—	863	—	Kivett, lakóház, udvar	—	—	1992	—	—
864	—	Kivett, lakóház, udvar	—	—	522	—								
865	—	Kivett, lakóház, udvar	—	—	478	—								
Összesen:	—	—	—	—	1992	—	—	—	—	—	—	1992	—	—

Készítette: Solymár, 2009-11-11

[Signature]
Kovács Gábor
Készítő

A változás akaratainknak megfelelően történt

[Signature]

Ez a változási vázrajz megfelel az érvényben lévő

F.2. Szabályzat tartalmi és pontossági előírásainak

[Signature]
Blum Gábor
mérésügyi tanúsító földmérő
Ing.rend.nem.sz: 1539/1998

GEO-micro
Műszaki Tanácsadó Bt.
H-2093 Solymár, Tunista u. 10.
Szá.sz.: 14700002-00500714-51011014
Adószám: 21026702-3-13

A helyrajzi számozás és területszámítás helyes. Ez a záradék a változástól számított egy évig érvényes, későbbi felhasználás előtt a vázrajzot újra záradékoltni kell.

Dorog, 2009. *[Signature]* hó *[Signature]* nap

[Signature]
záradékoló
14087-3/09

KOMÁROM-ESZTERGOM MEGYEI KORMÁNYHIVATAL
Esztergom Rudnay Sándor tér 2.

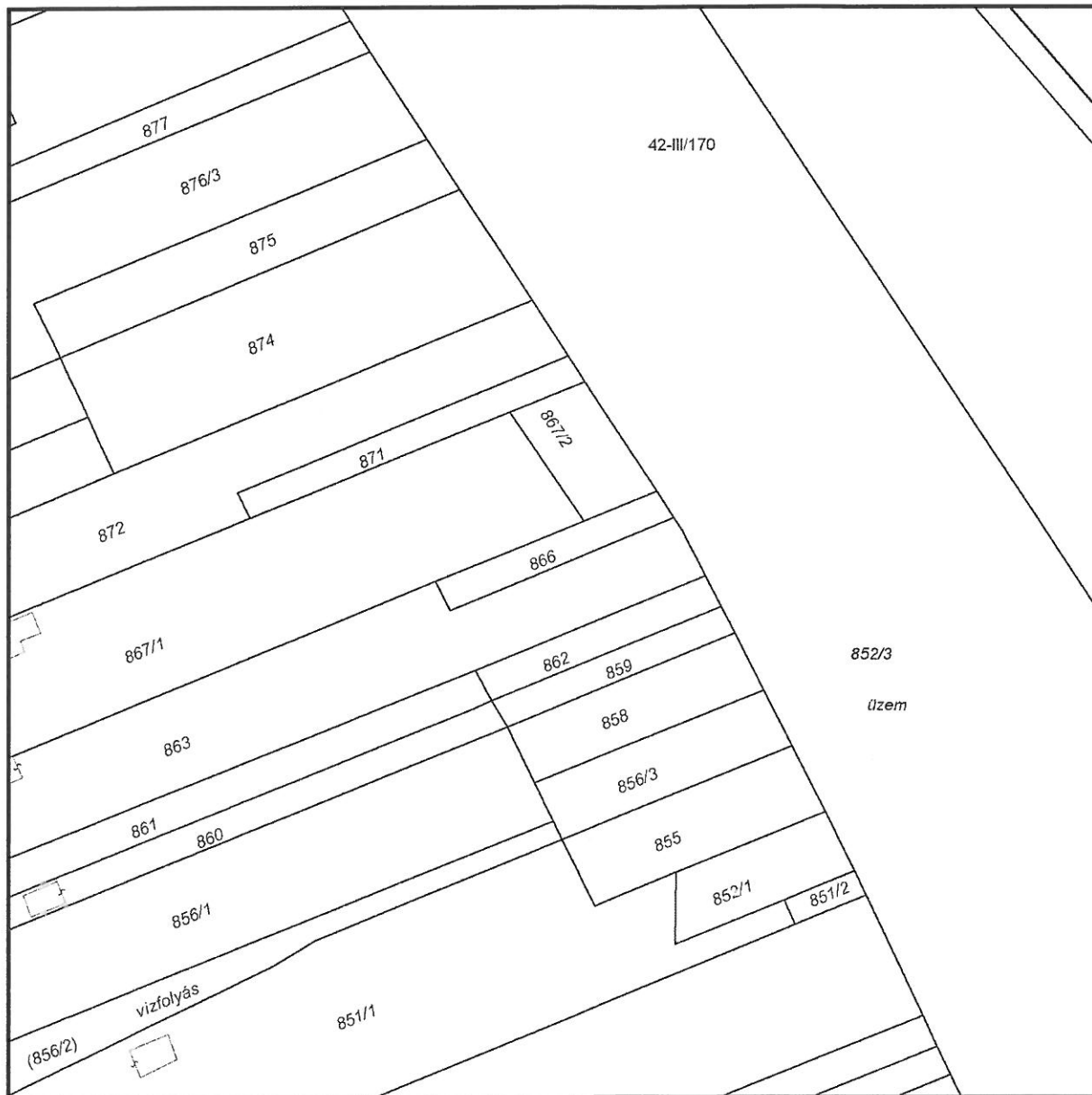
Nem hiteles térképmásolat - Teljes másolat

2022.09.09 10:49:51

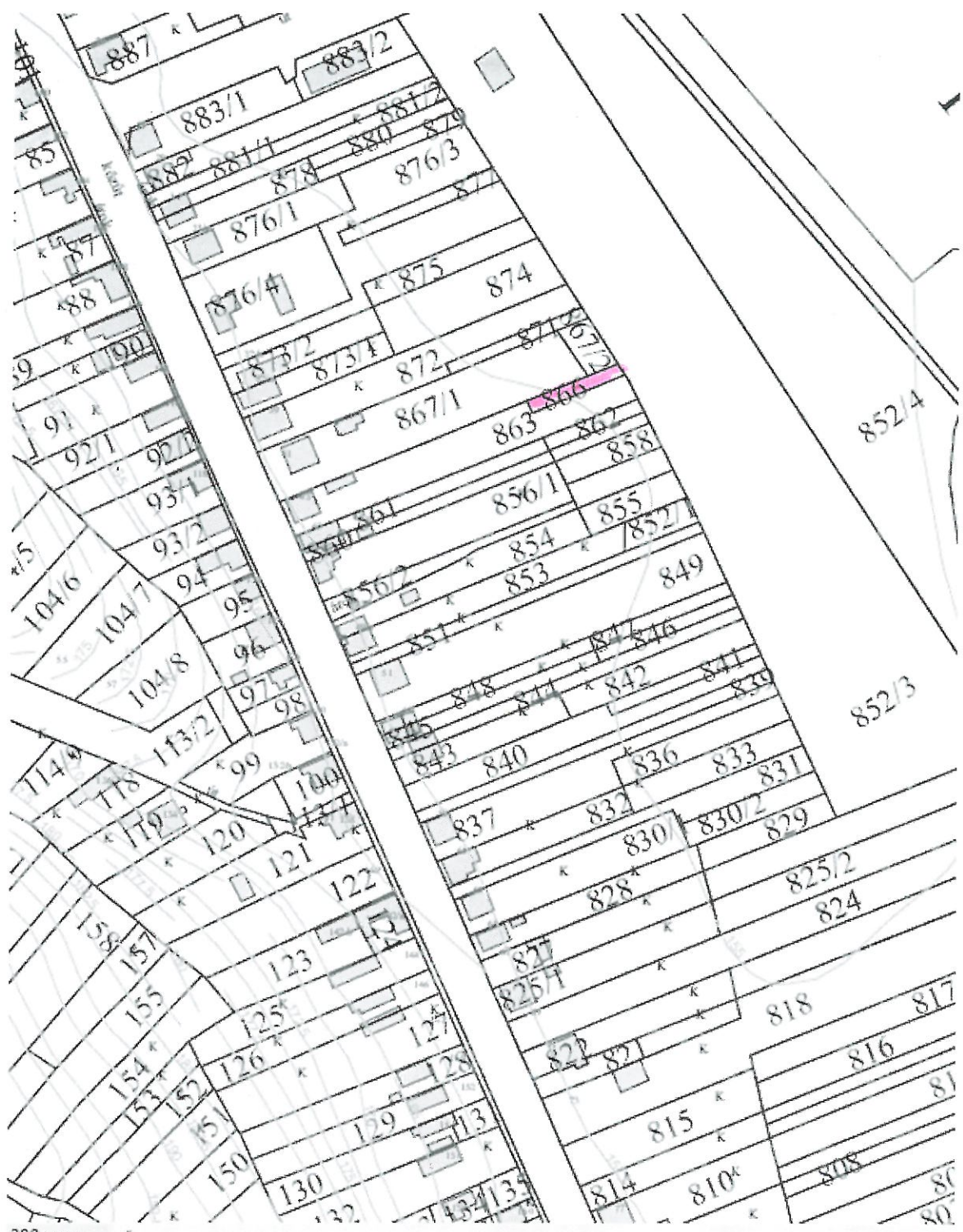
Helyrajzi szám: LEÁNYVÁR belterület 866

Megrendelés szám: 1911699/6/2022

Méretarány: 1 : 1000



A térképmásolat méretek levételére nem használható!



200 mm

HRSZ	JEL	Műv.ág	Min.oszt.	Terület(ha.m2)	Kat.jöv.
866/	.	kivett beépítetlen terület		0.0156	0.00
ÖSSZESEN:				0.0156	0.00

Cím: .

Tulajdonosi adatok

Sorszám: 2 Bejegyző határozat: 37218/1993.09.28

Tul.hányad: 1/1

Szerz.jogcím: felajánlás

Név: LEÁNYVÁR KÖZSÉG ÖNKORMÁNYZATA

Jogállás: tulajdonos

Cím: 2518 LEÁNYVÁR, Erzsébet utca 88

HRSZ	JEL	Műv.ág	Min.oszt.	Terület(ha.m2)	Kat.jöv.
867/1	.	kivett		0.2410	0.00